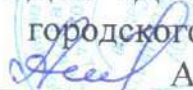



муниципальное бюджетное дошкольное образовательное учреждение «Детский сад №131»
городского округа Самара

443009, г. Самара, проспект Кирова, 54 тел.995-24-21, doo131@samara.edu.ru

УТВЕРЖДАЮ:
Заведующий
МБДОУ «Детский сад» №131
городского округа Самара
 А.И. Тихомирова
«24» августа 2022г.



ПАСПОРТ ДОРОЖНОЙ БЕЗОПАСНОСТИ

**муниципального бюджетного дошкольного образовательного
учреждения**

«Детский сад № 131» городского округа Самара

Содержание

I. План-схемы ОУ

1. Район расположения ОУ, пути движения транспортных средств и детей (учеников, обучающихся);
2. Организация дорожного движения в непосредственной близости от образовательного учреждения с размещением соответствующих технических средств, маршруты движения детей и расположение парковочных мест;
3. Маршруты движения организованных групп детей от ОУ к стадиону, парку или к спортивно-оздоровительному комплексу;
4. Пути движения транспортных средств к местам разгрузки/погрузки и рекомендуемых безопасных путей передвижения детей по территории образовательного учреждения.

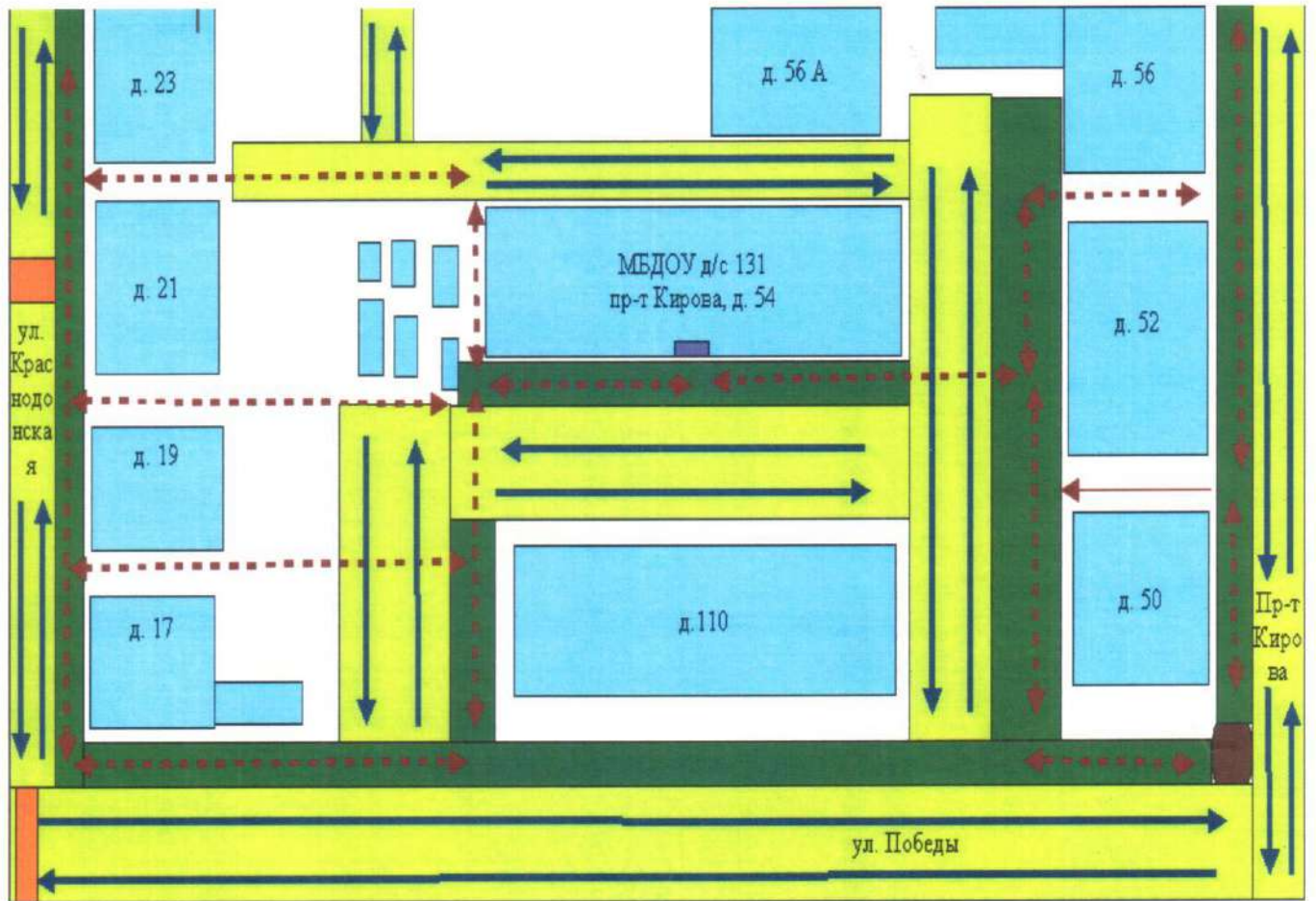
II. Информация об обеспечении безопасности перевозок детей специальным транспортным средством (автобусом)

1. Общие сведения;
5. Маршрут движения автобуса до ОУ;
6. Безопасное расположение остановки автобуса ОУ;

III. Приложения

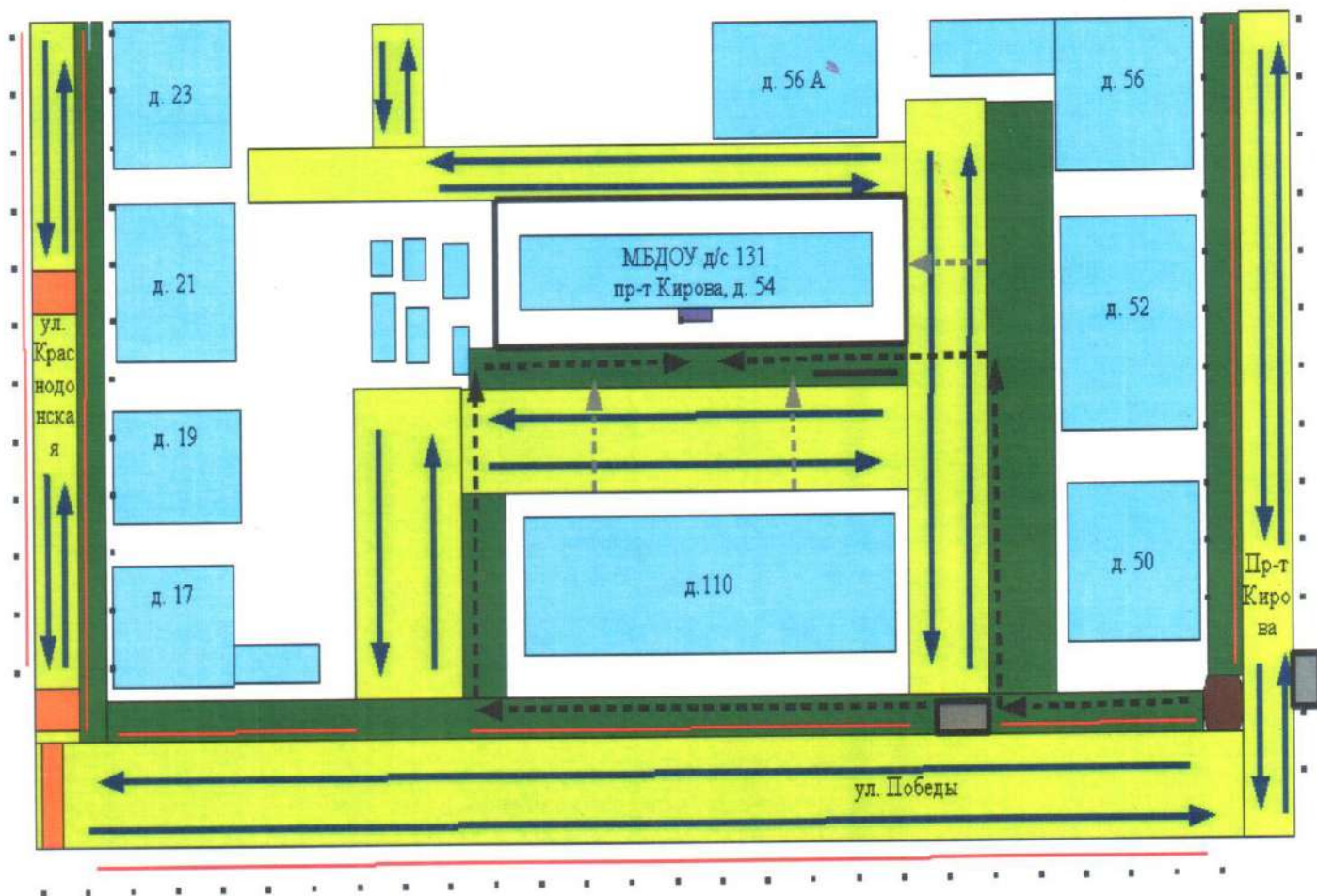
I. План-схемы МБДОУ детский сад № 131 г.о. Самара












1) План-схема района расположения МБДОУ детский сад № 131 г.о. Самара, пути движения транспортных средств и детей



-  - жилая застройка
-  - проезжая часть
-  - тротуар
-  - подземный пешеходный переход
-  - наземный пешеходный переход
-  - движение транспортных средств
-  - движение детей в (из) образовательное учреждение

2) План-схема организации дорожного движения в непосредственной близости от МБДОУ детский сад № 131 г.о. Самара с размещением соответствующих технических средств и маршруты движения детей



- | | | | |
|---|---|--|---|
|  | - жилая застройка |  | - направление движения транспортного потока |
|  | - проезжая часть |  | - направление движения детей от остановок маршрутных транспортных средств |
|  | - тротуар |  | - искусственное освещение |
|  | - подземный пешеходный переход |  | - направление движения детей от остановок частных транспортных средств |
|  | - наземный пешеходный переход | | |
|  | - пешеходное ограждение | | |
|  | - ограждение образовательного учреждения и стоянки транспортных средств | | |

4) План-схема пути движения транспортных средств к местам разгрузки/погрузки и рекомендуемых безопасных путей передвижения детей по территории образовательного учреждения

